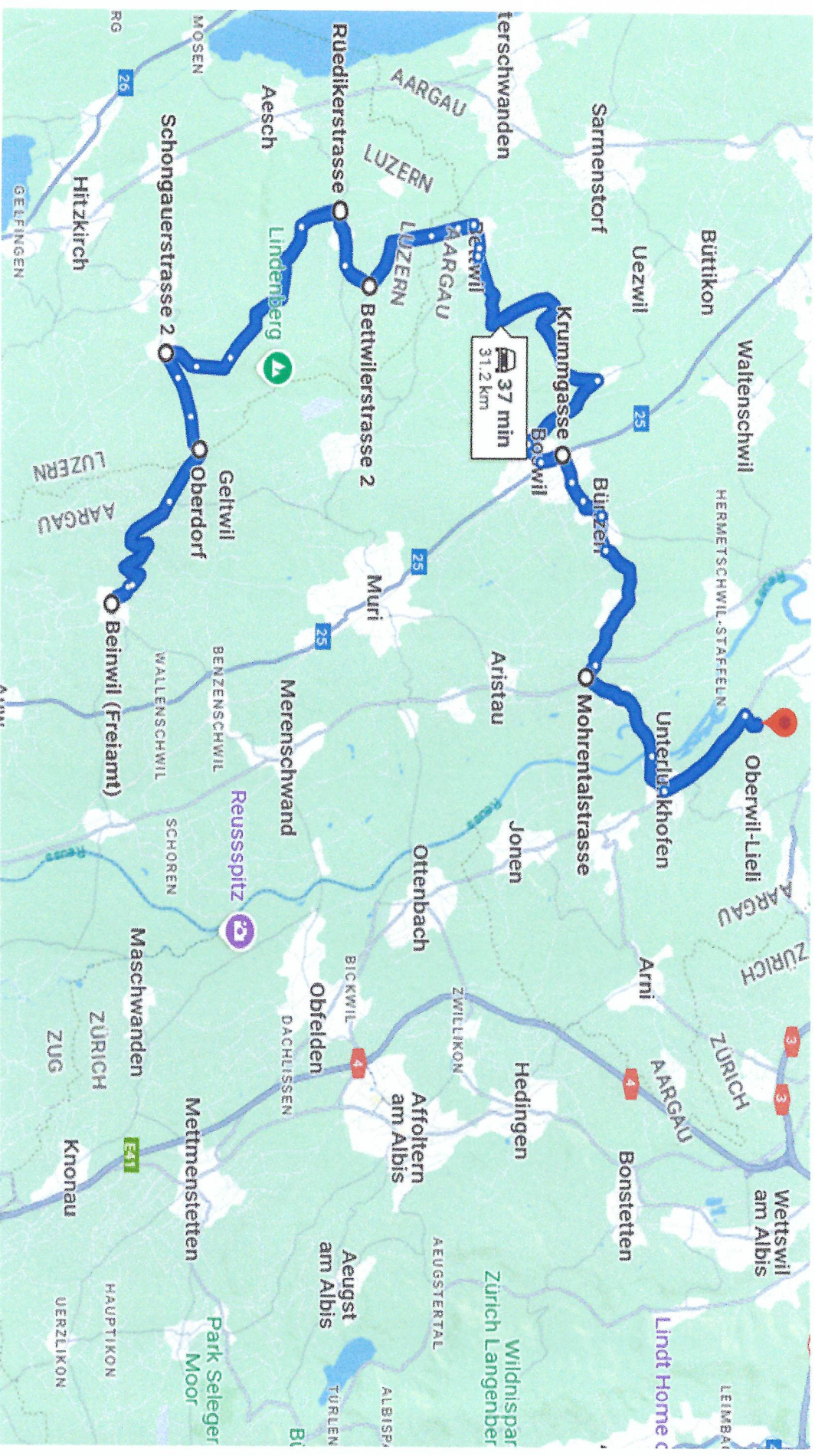



## Prolog Picknick 2025 (2. Streckenteil von Beinwil zur Forsthaus Nüesch Zufikon)



Beinwil (Freiamt), 5637 nach Forsthaus Nüesch, im Nüeschwald, 5621 Zufikon

Mit dem Auto 31,2 km, 37 min

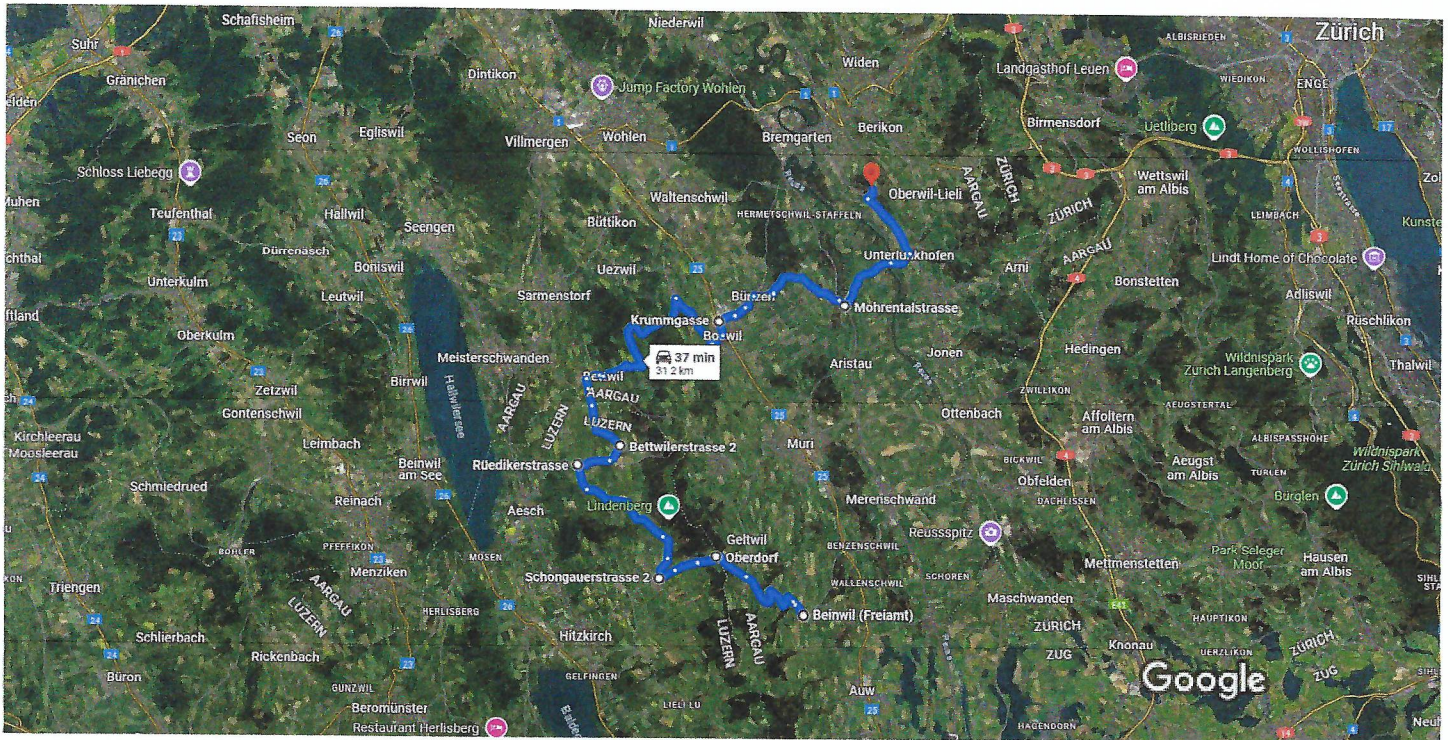


über Oberdorf

37 min

37 min bei geringem Verkehr

31,2 km



Kartendaten © 2025 ,Kartendaten © 2025 Google 2 km

**Beinwil (Freiamt)**  
5637

- ↑ 1. Auf Oberdorf nach Nordwesten Richtung Farbweg starten  
400 m
- ↗ 2. Leicht rechts abbiegen auf Lindenhof  
94 m
- ↖ 3. Lindenhof verläuft leicht nach links und wird zu Oberdorf  
2,5 km
- ↑ 4. Weiter geradeaus auf Oberdorf  
1,0 km

5 min (4,0 km)

**Oberdorf**  
6289 Geltwil

- ↑ 5. Auf Schlatt nach Südwesten starten  
600 m
- ↑ 6. Weiter auf Vordere Allmend  
650 m
- ↑ 7. Weiter auf Dorfstrasse  
500 m
- ↘ 8. Rechts abbiegen auf Schongauerstrasse

19 m

2 min (1,8 km)

### Schongauerstrasse 2

6289 Müswangen

- ↑ 9. Auf Schongauerstrasse nach Norden Richtung Hintere Allmend starten
- ↑ 10. Weiter auf Langmatt 650 m
- ↑ 11. Weiter auf Müswangerstrasse 750 m
- ↪ 12. Müswangerstrasse verläuft nach rechts und wird zu Rüdikon/Rüedikerstrasse 2,7 km
  - i** Weiter auf Rüedikerstrasse
  - i** Das Ziel befindet sich auf der rechten Seite
- ↑ 750 m

5 min (4,8 km)

### Rüedikerstrasse

6288 Schongau

- ↑ 13. Auf Rüedikerstrasse nach Norden Richtung Mettmenstrasse starten
- ↪ 14. Rechts abbiegen auf Mettmenstrasse 6 m
- ↶ 15. Leicht links abbiegen auf Oberschongauerstrasse 900 m
- ↶ 16. Links abbiegen auf Bettwilerstrasse 550 m
  - i** Das Ziel befindet sich auf der linken Seite.
- ↑ 7 m

2 min (1,5 km)

### Bettwilerstrasse 2

6288 Schongau

### Bettwilerstrasse und Niesenbergstrasse bis Zentralstrasse/Route 25 in Boswil nehmen

11 min (9,5 km)

- ↑ 17. Auf Bettwilerstrasse nach Nordwesten Richtung Haldenstrasse starten

- ↑ 18. Weiter auf Königsberg 1,6 km

---

- ↑ 19. Weiter auf Schongauerstrasse 500 m

---

- ↪ 20. Rechts abbiegen auf Hauptstrasse 290 m

---

- ↑ 21. Weiter auf Muristrasse 400 m

---

- ↶ 22. Leicht links abbiegen auf Niesenbergstrasse 130 m

---

- ↪ 23. Nach rechts abbiegen, um auf Niesenbergstrasse zu bleiben 4,5 km

---

- ↶ 24. Links abbiegen auf Oberdorfstrasse 1,7 km

---

- ↶ 25. Links abbiegen auf Zentralstrasse/Route 25 400 m

---

- 39 Sek. (400 m)

---

- 🌀 26. Im Kreisverkehr erste Ausfahrt (Krummgasse) nehmen 3 Sek. (29 m)

---

11 min (9,9 km)

### Krummgasse

5623 Boswil

- ↑ 27. Auf Krummgasse nach Osten Richtung Einzelgeli starten 450 m

---

- 🌀 28. Im Kreisverkehr geradeaus nach Bahnhofstrasse fahren 400 m

---

- ↑ 29. Weiter auf Dorfstraße 500 m

---

- ↪ 30. Rechts abbiegen auf Besenbürenstrasse 550 m

---

- ↑ 31. Weiter auf Kantonsstrasse 2,3 km

---

- ↪ 32. Rechts abbiegen auf Mohrentalstrasse 240 m

---

6 min (4,5 km)

Mohrentalstrasse  
8919 Rottenschwil

- ↑ 33. Auf Mohrentalstrasse nach Südosten Richtung  
Hauptstrasse starten 8 m

---

- ↶ 34. Links abbiegen auf Hauptstrasse 1,9 km

---

- ↑ 35. Weiter auf Rottenschwilerstrasse 650 m

---

- ↶ 36. Links abbiegen auf Zugerstrasse 1,9 km

---

- ↷ 37. Rechts abbiegen auf Trottenstrasse 300 m  
i Das Ziel befindet sich auf der linken Seite.

6 min (4,8 km)