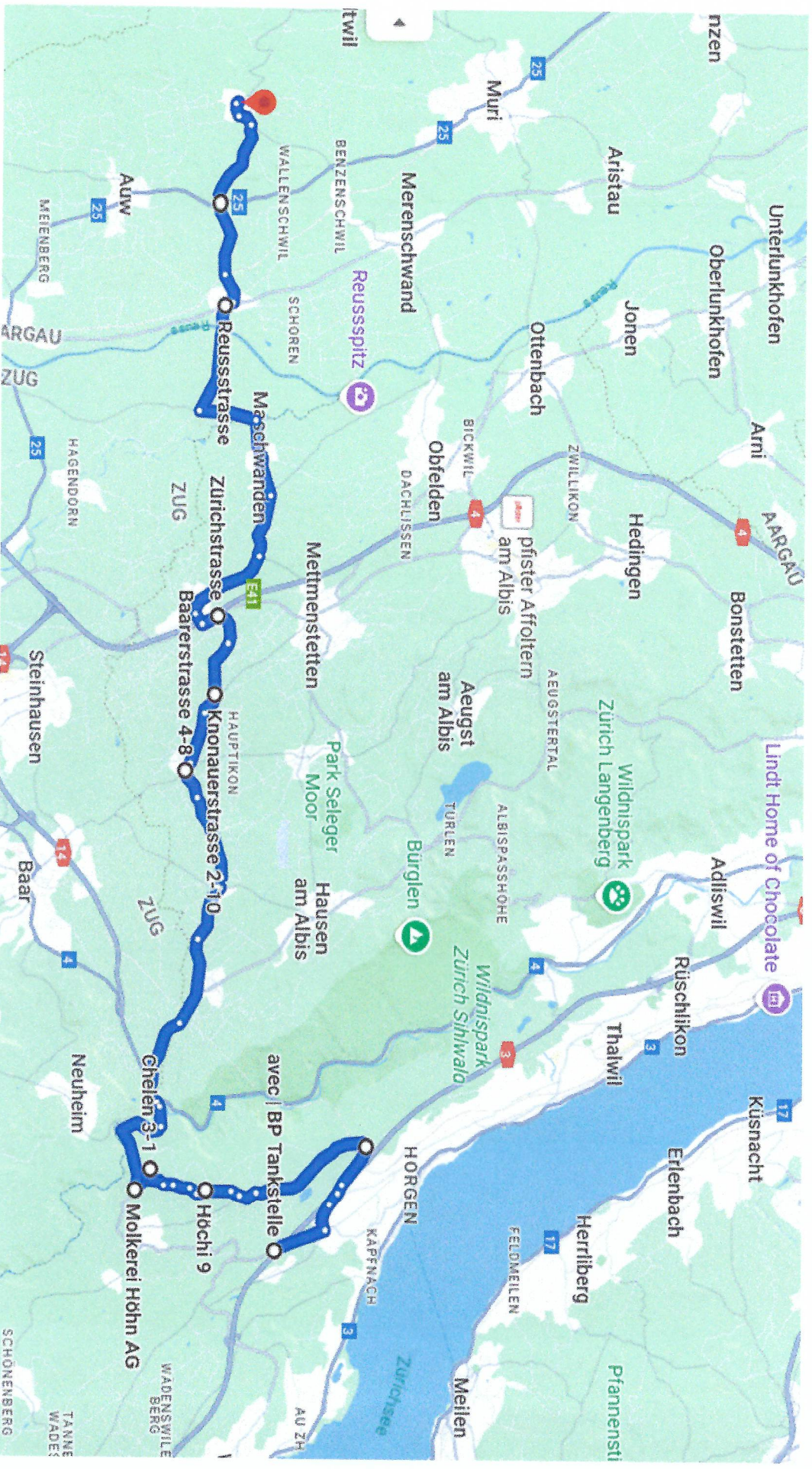
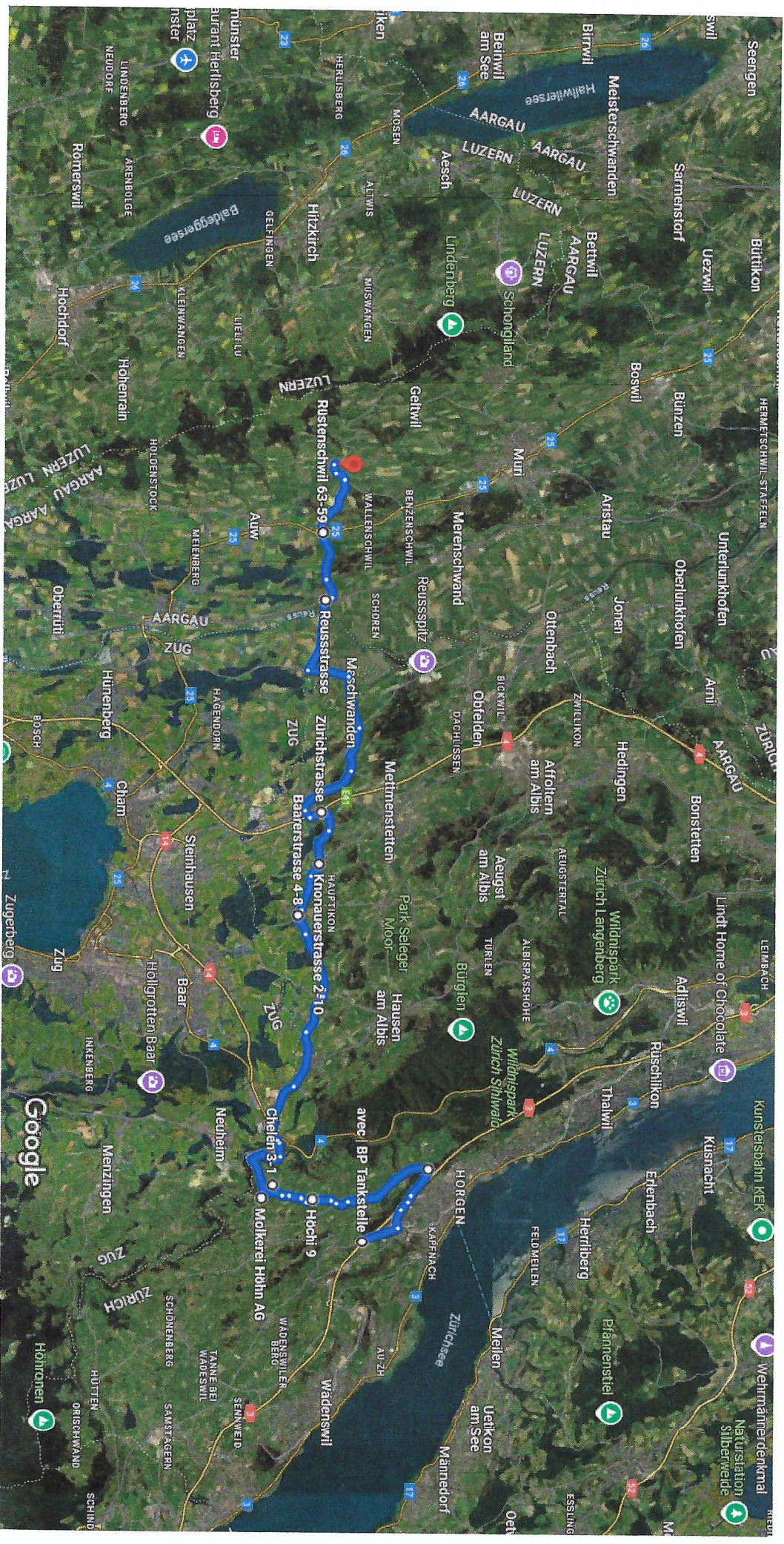


Prolog Picknick 2025 (1. Streckenteil von Zugerstrasse Horgen nach Oberdorfstrasse Beinwil)



avec | BP Tankstelle, Zugerstrasse 231, 8810 Horgen nach Oberdorf Mit dem Auto 32,6 km, 42 min
3, 5637 Beinwil (Freiamt)

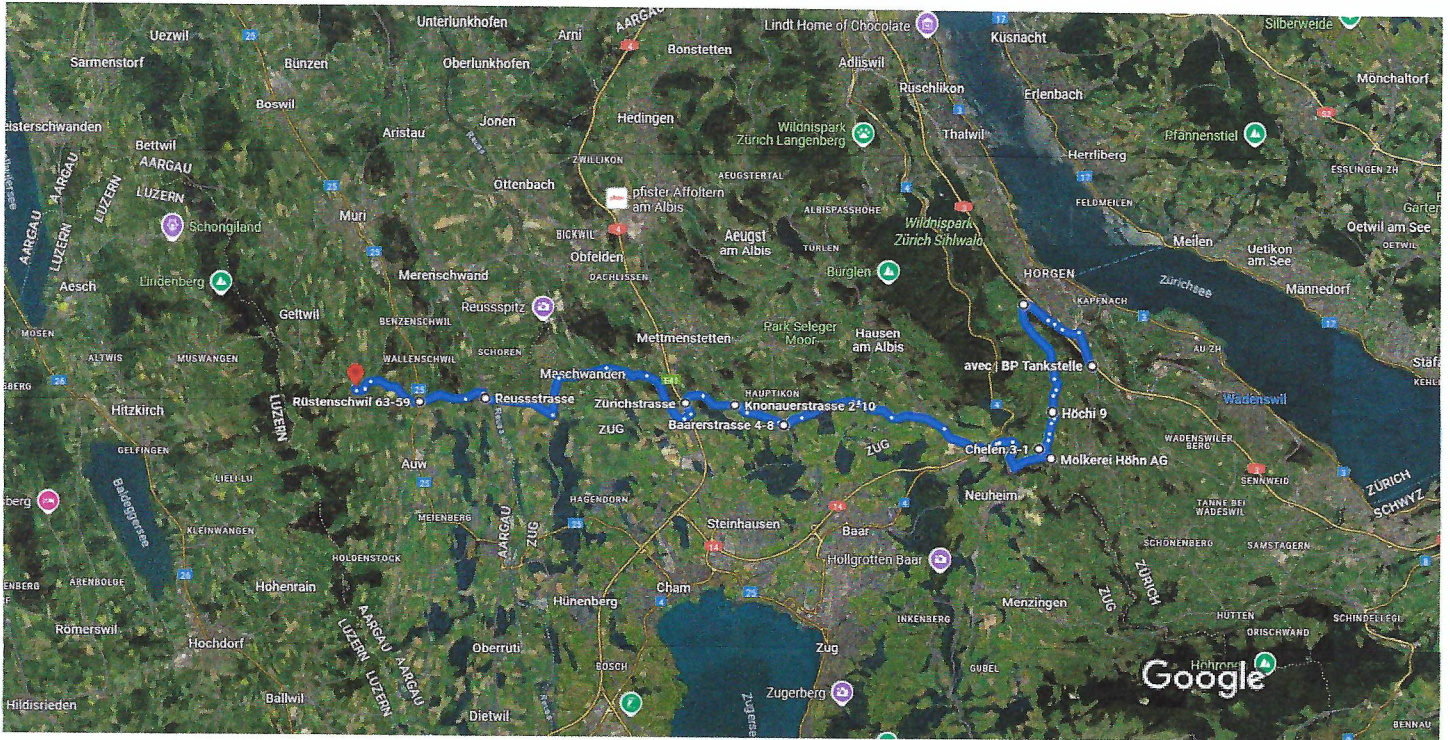


über Bergstrasse

42 min bei geringem Verkehr

42 min

32,6 km



Kartendaten © 2025 ,Kartendaten © 2025 Google 2 km

avec | BP Tankstelle

Zugerstrasse 231, 8810 Horgen

Weiter bis Zugerstrasse

- ↑ 1. Auf Zugerstrasse nach Süden starten 11 Sek. (31 m)
- ↪ 2. Rechts Richtung Zugerstrasse abbiegen 17 m
- ↪ 2. Rechts Richtung Zugerstrasse abbiegen 14 m

Zugerstrasse folgen, auf Bergstrasse bis Hirzel fahren

- ↪ 3. Rechts abbiegen auf Zugerstrasse 8 min (5,6 km)
- ⓘ 2 Kreisverkehre passieren
- ↪ 4. Links abbiegen auf Waldeggstrasse 1,0 km
- ↑ 5. Weiter auf Bergstrasse 500 m
- ↑ 6. Weiter auf Eggweg 270 m
- ↑ 7. Weiter auf Bergstrasse 180 m
- ↪ 8. Nach links abbiegen, um auf Bergstrasse zu bleiben 3,2 km
- 350 m

Harhalden bis Höchi nehmen

1 min (650 m)

- ↗ 9. Leicht rechts abbiegen Richtung Harhalden
160 m
- ↑ 10. Weiter auf Harhalden
400 m
- ↑ 11. Weiter auf Höchi
89 m

10 min (6,3 km)

Höchi 9

8816 Hirzel

- ↑ 12. Auf Höchi nach Südosten Richtung Farenweidstrasse starten
180 m
- ↗ 13. Höchi verläuft leicht nach rechts und wird zu An der Strass
160 m
- ↖ 14. Leicht links abbiegen auf Müsegg
300 m
- ← 15. An der 1. Querstraße links abbiegen auf Fänser
200 m
- ↗ 16. Fänser verläuft leicht nach rechts und wird zu Chalbisau
500 m
- ← 17. Links abbiegen auf Chalbisau/Chelen
20 m
- ← 18. Links abbiegen auf Chelen
9 m

3 min (1,4 km)

Chelen 3-1

8816 Hirzel

- ↑ 19. Auf Chelen nach Süden Richtung Zugerstrasse starten
500 m
- ↪ 20. Rechts abbiegen auf Zugerstrasse
i Das Ziel befindet sich auf der rechten Seite
16 m

54 Sek. (500 m)

Molkerei Höhn AG
in der Kellen, 8816 Hirzel

Bis Neuheim folgen

- 3 min (2,4 km)
- ↑ 21. Auf Zugerstrasse nach Westen Richtung Cholgrueb starten
 - 2,0 km
 - ↑ 22. Weiter auf Sihlbrugg
 - 350 m
 - ↑ 23. Weiter auf Sihlbruggstrasse
 - 93 m
 - ↻ 24. Im Kreisverkehr dritte Ausfahrt Zugerstrasse/Route 4 Richtung Gotthard/Luzern/Zürich/Zug/Hausen a.A. nehmen
 - 41 Sek. (350 m)

Ebertswilerstrasse folgen, Kappelerstrasse, Ebertswilerstrasse und Uerzlikerstrasse bis Baarerstrasse in Kappel am Albis nehmen

- 7 min (6,4 km)
- ↻ 25. Im Kreisverkehr erste Ausfahrt Ebertswilerstrasse Richtung Hausen a.A. nehmen
 - 1,4 km
 - ↑ 26. Weiter auf Kappelerstrasse
 - 1,6 km
 - ↑ 27. Weiter auf Ebertswilerstrasse
 - 1,0 km
 - ↶ 28. Links abbiegen auf Albisstrasse/Baarerstrasse
 - 67 m
 - ↷ 29. Rechts abbiegen auf Rifferswilerstrasse
 - 190 m
 - ↑ 30. Geradeaus auf Uerzlikerstrasse
 - 1,5 km
 - ↑ 31. Weiter auf Kappelerstrasse
 - 550 m
 - ↷ 32. Rechts abbiegen auf Baarerstrasse
 - 13 m

10 min (9,2 km)

Baarerstrasse 4-8
8926 Kappel am Albis

- ↑ 33. Auf Baarerstrasse nach Nordwesten Richtung
Hauptkonerstrasse starten
----- 170 m
- ↑ 34. Weiter auf Rossauerstrasse
----- 900 m
- ↑ 35. Weiter auf Baarerstrasse
----- 400 m
- ↶ 36. Links abbiegen auf Knonauerstrasse
----- 23 m

2 min (1,5 km)

Knonauerstrasse 2-10
8932 Mettmenstetten

- ↑ 37. Auf Knonauerstrasse nach Westen Richtung
Baarerstrasse starten
----- 1,0 km
- ↑ 38. Weiter auf Rossauerstrasse
----- 600 m
- ↶ 39. Links abbiegen auf Zürichstrasse
----- 22 m

2 min (1,6 km)

Zürichstrasse
8934 Knonau

- ↑ 40. Auf Zürichstrasse nach Südosten starten
----- 350 m
- 🔄 41. Im Kreisverkehr erste Ausfahrt (Dorfstrasse)
nehmen
----- 240 m
- ↑ 42. Weiter auf Uttenbergstrasse
----- 650 m
- ↑ 43. Weiter auf Vorderuttenberg
----- 1,0 km
- ↶ 44. Links abbiegen auf
Maschwanderstrasse/Neumatt
i Weiter auf Maschwanderstrasse
----- 1,2 km
- ↶ 45. Links abbiegen auf Dorfstrasse
----- 1,4 km
- ↶ 46. Dorfstrasse verläuft nach links und wird zu
Maschwanderstrasse
----- 1,1 km

- ↪ 47. Rechts abbiegen auf Mühlauerstrasse
----- 1,6 km
- ↶ 48. Mühlauerstrasse verläuft leicht nach links und
wird zu Reussstrasse
----- 350 m

9 min (7,9 km)

Reussstrasse
5642 Mühlau

- ↑ 49. Auf Reussstrasse nach Westen Richtung
Luzernerstrasse starten
----- 19 m
- ↪ 50. Rechts abbiegen auf Luzernerstrasse
----- 170 m
- ↶ 51. Links abbiegen auf Rüstenschwilerstrasse
----- 550 m
- ↑ 52. Weiter auf Rüstenschwil
i Das Ziel befindet sich auf der rechten Seite
----- 1,3 km

3 min (2,1 km)

Rüstenschwil 63-59
5644 Auw

- ↑ 53. Auf Rüstenschwil nach Westen Richtung
Muristrasse/Route 25 starten
----- 11 m
- ↪ 54. Rechts abbiegen auf Muristrasse/Route 25
----- 7 m
- ↶ 55. Links abbiegen auf Tannhof
----- 1,6 km
- ↑ 56. Geradeaus auf Unterdorf
----- 300 m
- ↑ 57. Weiter auf Mitteldorf
----- 240 m
- ↑ 58. Weiter auf Oberdorf
----- 46 m