

Int Pfingsttreffen Yverdon-les-Bains

2018

Emmentaler – Greyerzer Fahrt
18.Mai 2018 Teil 2



ab Willisau

AHCS

Austin Healey Club Switzerland

18.5.2018

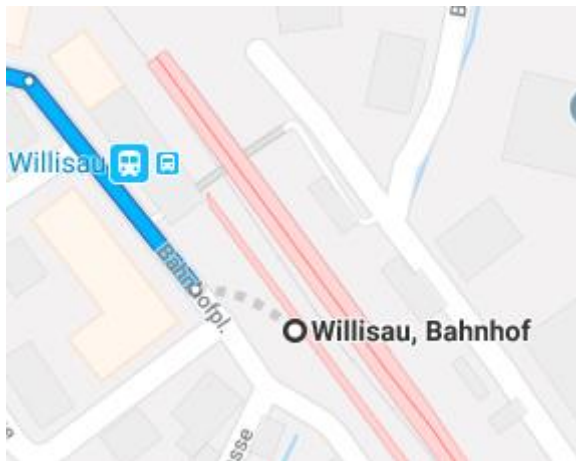
Treffpunkt Freitag 18.Mai 2018

- 10.55 / 11.15h Abfahrt

BHF Willisau

6130 Willisau

Hinten nach den Parkplätzen!



0.00km

2.Teil

Start

Kreisverkehr

1. Ausfahrt

Tankstelle





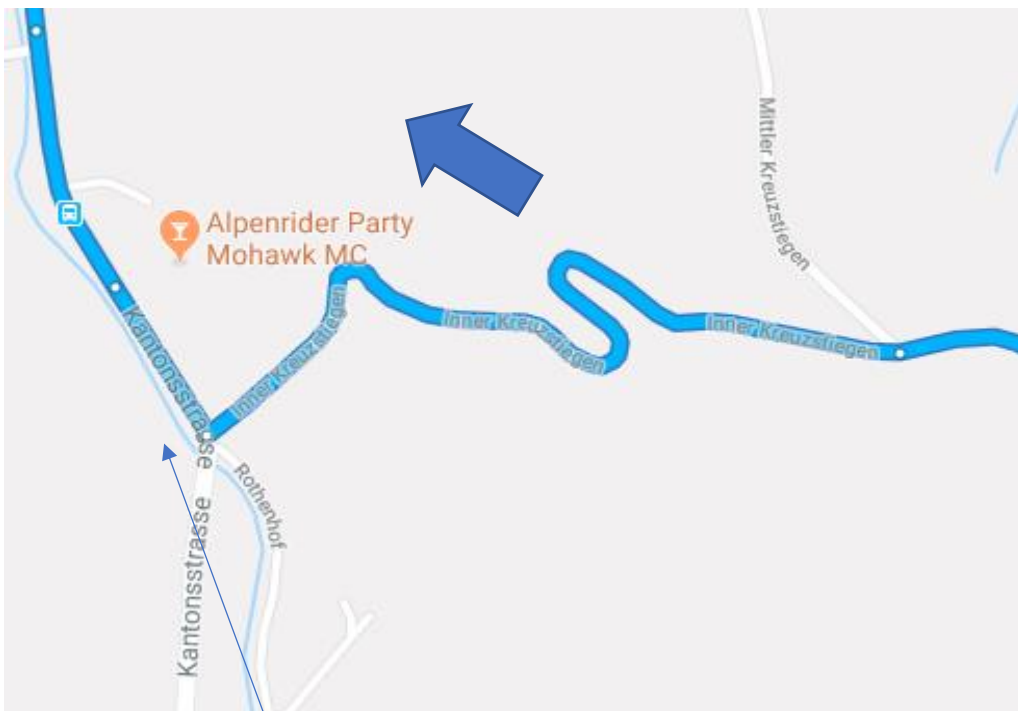
5.5km

Hergiswil b Willisau

6.25km

Rechts

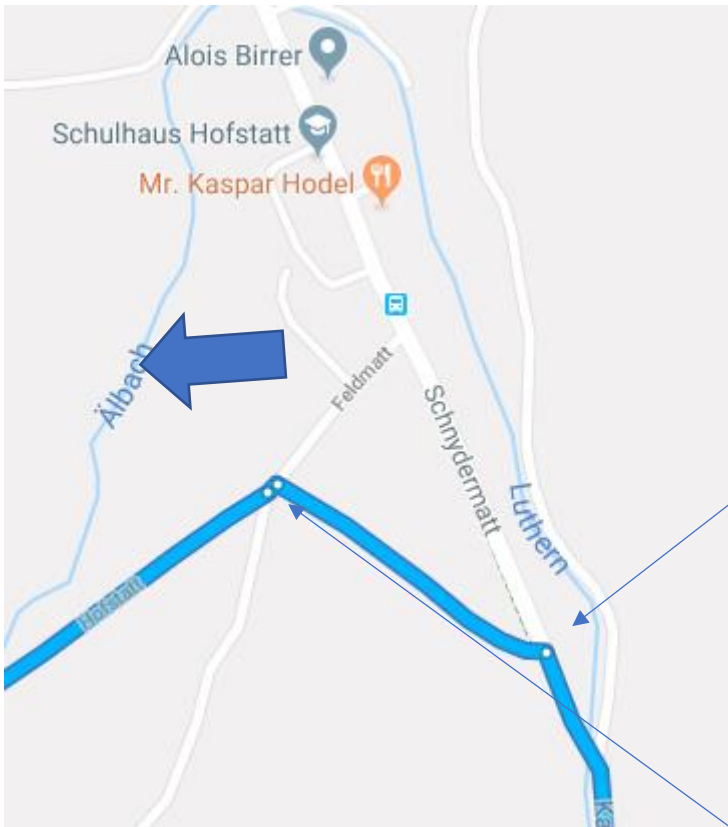
Kreuzstiegenstrasse



9.95km

Rechts

Kantonstrasse



10.70km

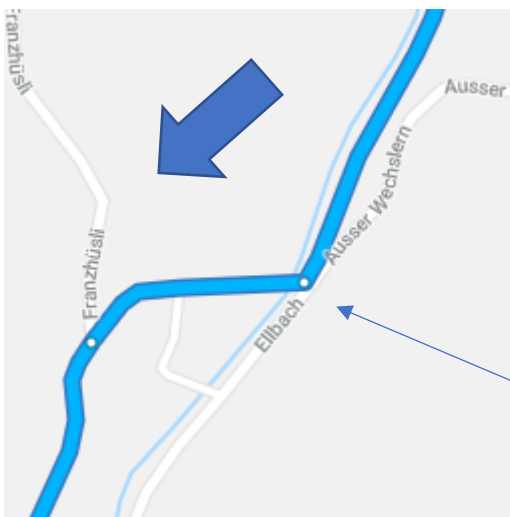
Links

**bei altes
Schulhaus**

10.95km

Links

Hofstatt



12.75km

rechts

**Hinten-Flühen
abbiegen**

16.85km

rechts

Ahornstrasse/Hinterhof

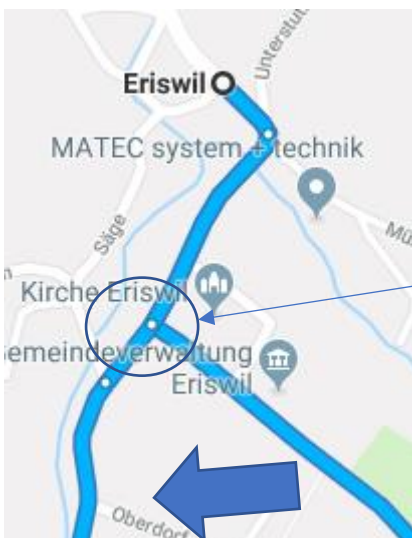


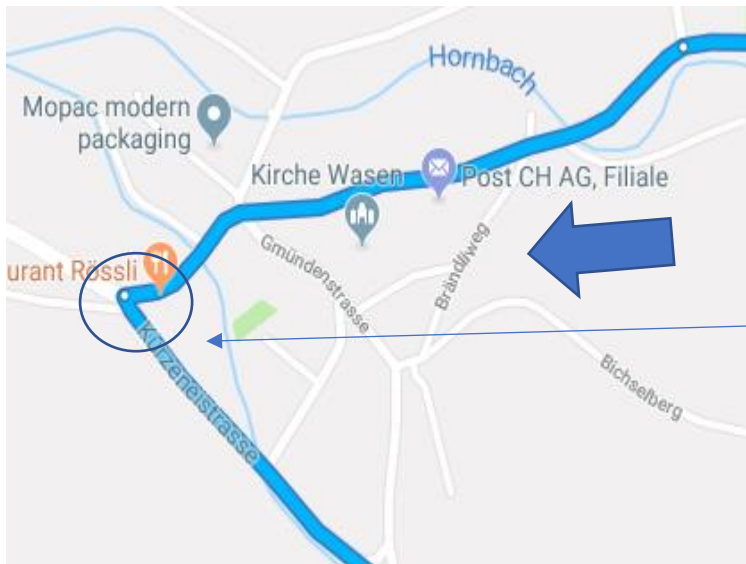
17km

Eriswil

links

Hauptstrasse





25km

Wasen

Links nach

Rest Rössli

Kürzeneistrasse



32km / 12:05h

Lüderenalp

Hotel Bärnsicht

Wau die Aussicht!!!!

Mittagspause auf eigene Kosten

Im Restaurant oder PicNic

Motor 12:50h

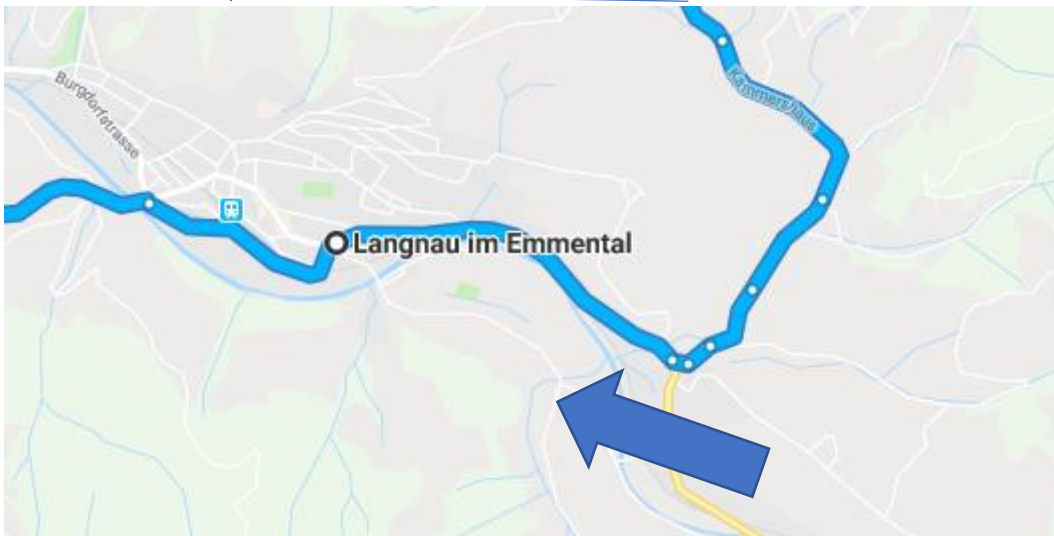
Google Map Link Willisau - Lüderenalp

<https://goo.gl/maps/v7biaxVE6qs>

ABFAHRT

0.00km / 12:50h

Lüderenalp



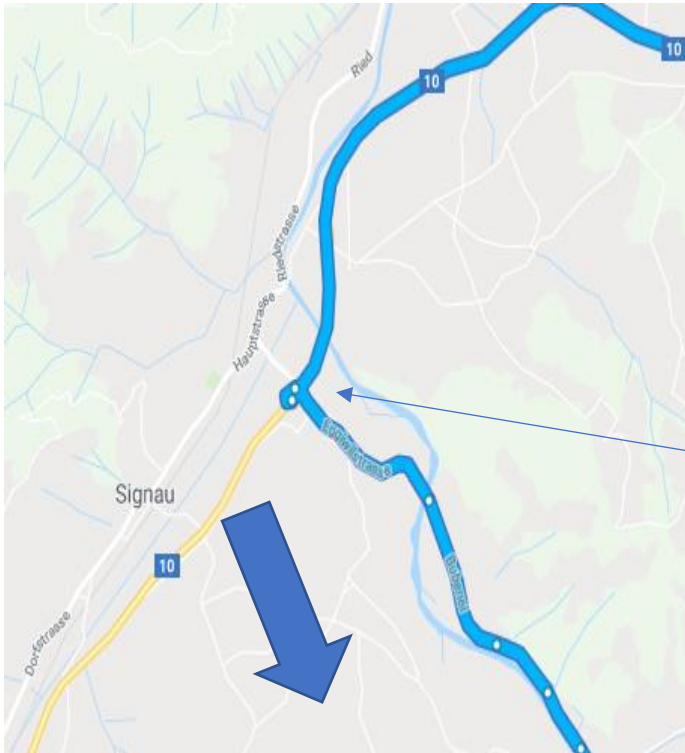
11.30km

Rechts

Richtung Langnau i.E

13.10km

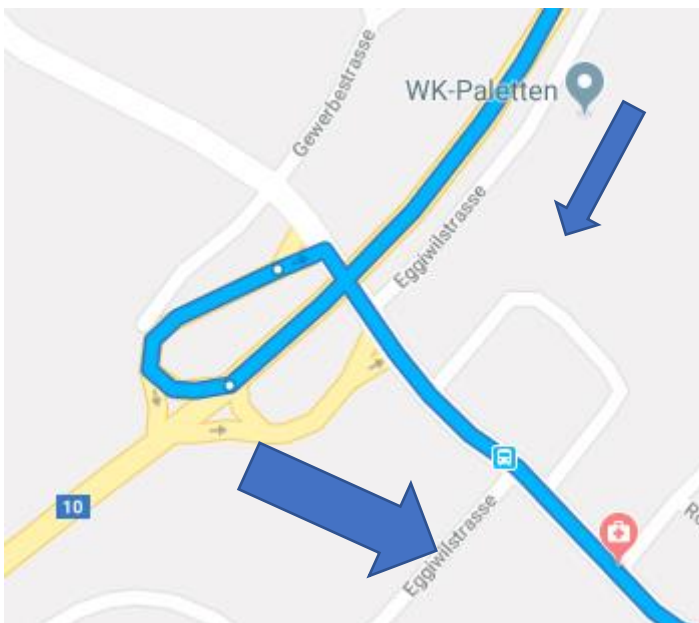
Langnau i.E.



18.50km

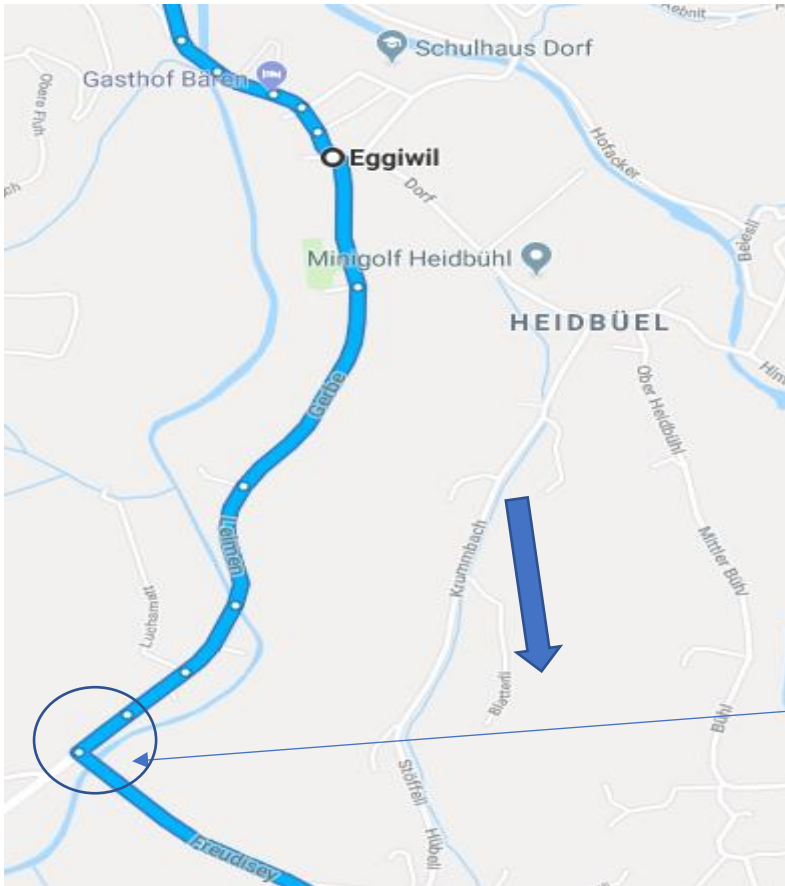
Ausfahrt

Eggiwilstrasse



Richtung

Schallenberg



26.30km

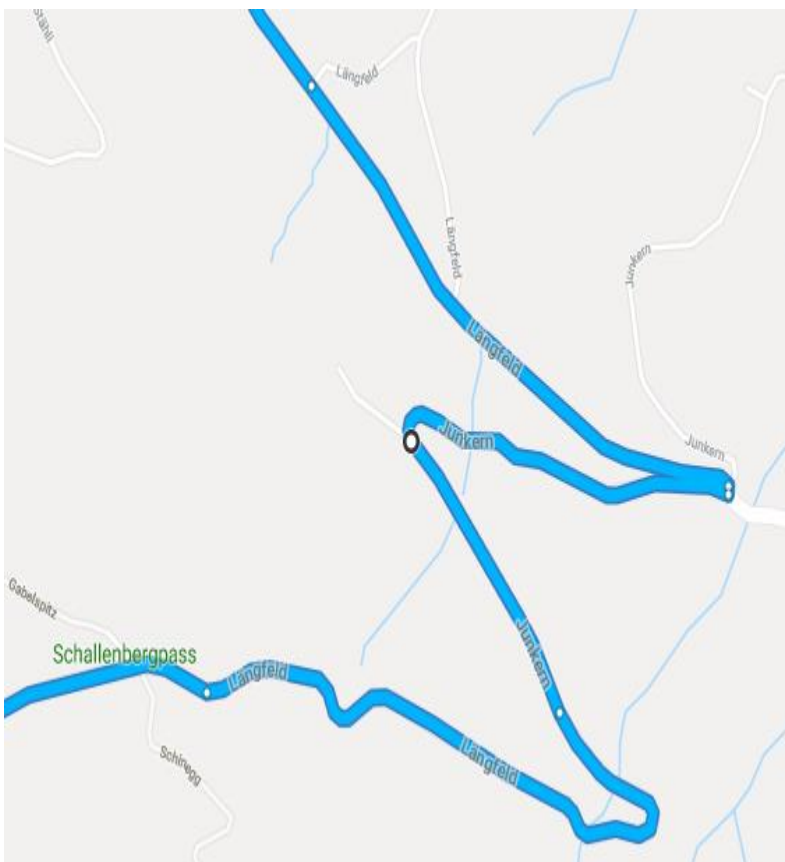
Eggiwil

28.60km

Links!!

Freudisey

Siehen



34.50km

Links!!

**Schallenberg
pass**

Siehen

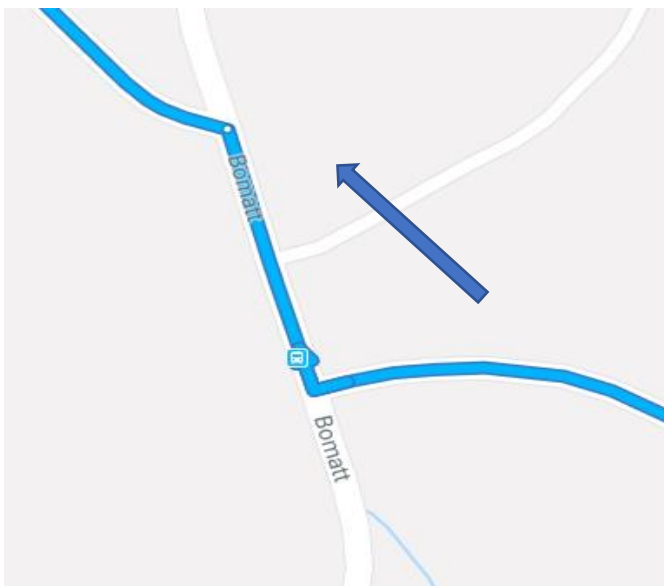


42.30km

Rechts

Hauptstrasse

Bern / Thun



48.10km

rechts

Bomatt

links

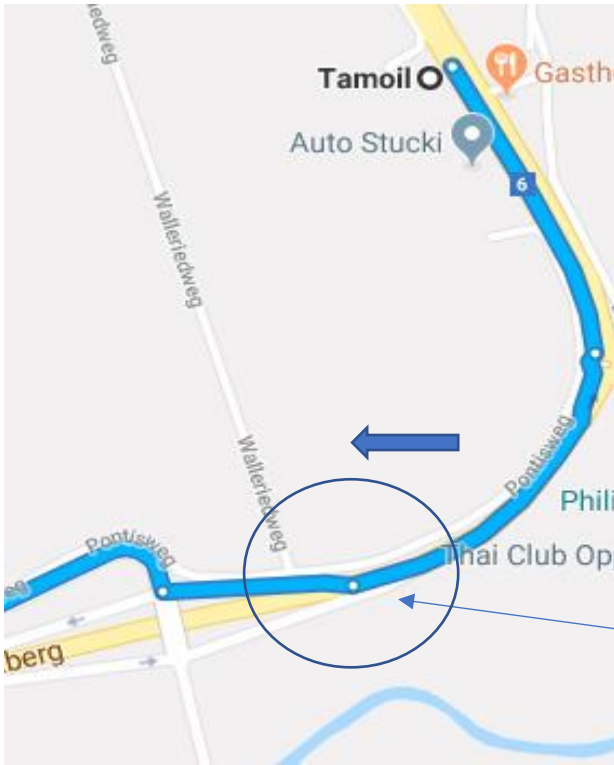
61.20km / Kiesen / Kreisel 2.Ausfahrt

Zur Tamoil Tankstelle / **HALT Pause!**



Ankunft: 14:10h

Abfahrt: 14:25h



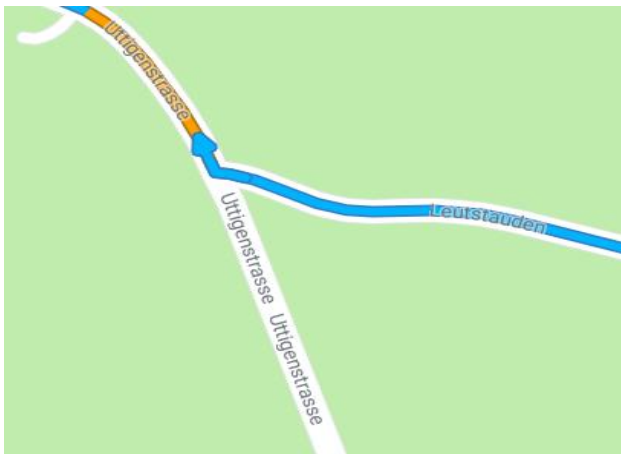
0.00km

Tamoil / KIESEN

260m Ausfahrt

Uttigen/Jaberg

(Achtung nicht auf
Autobahn)



4.00km

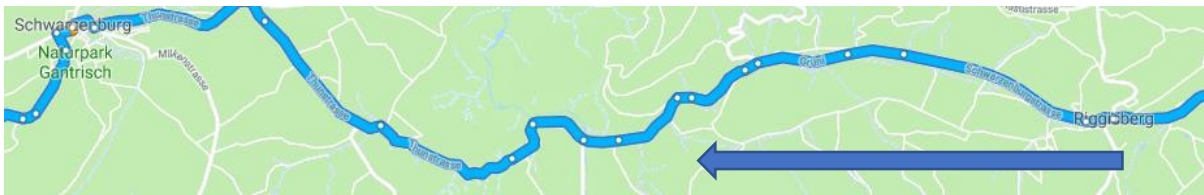
rechts



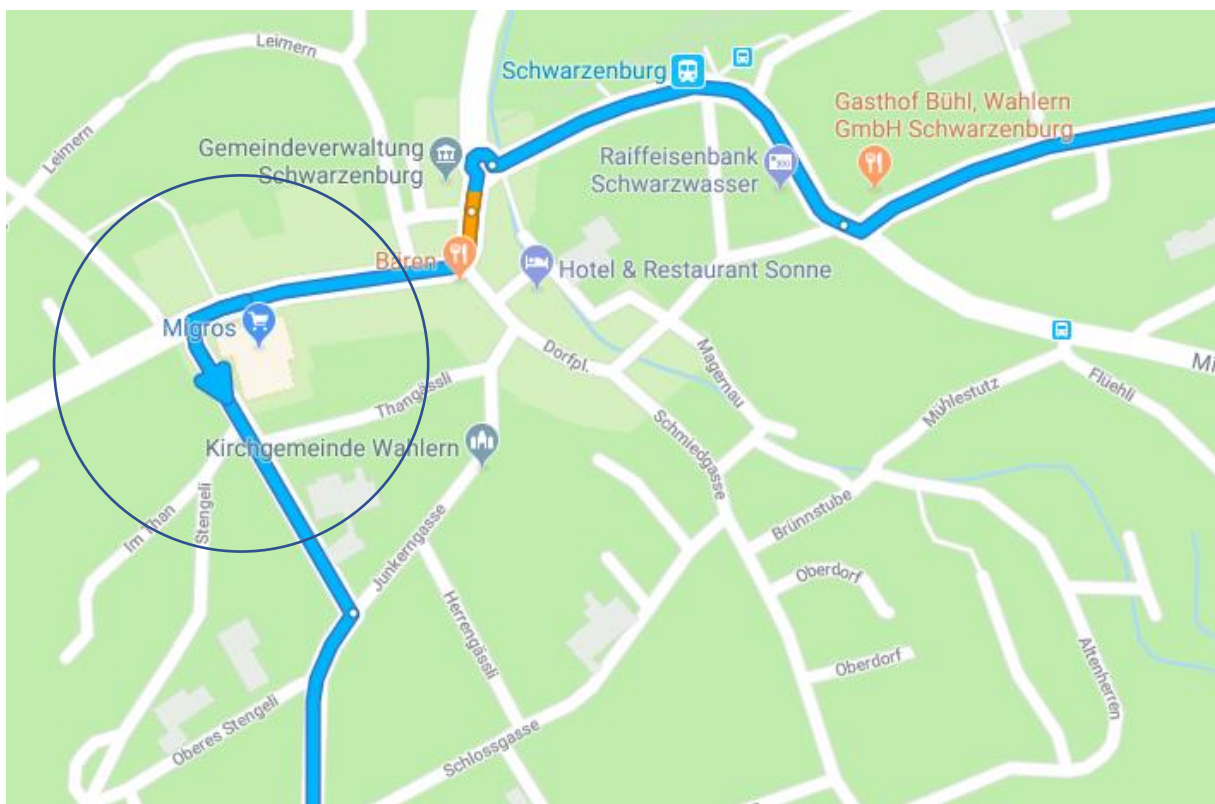
6.10km Mühledorf

Links (Riggisberg)

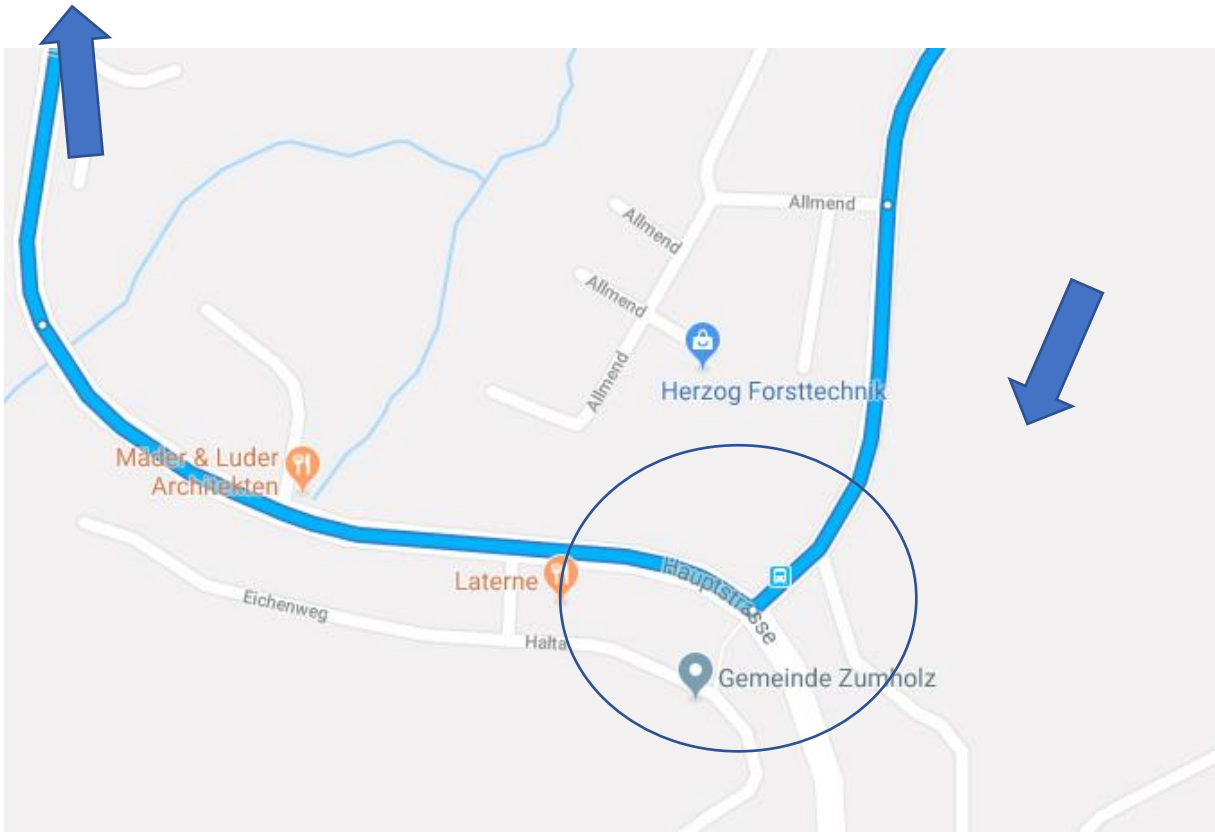
Riggisberg – Schwarzenburg folgen!



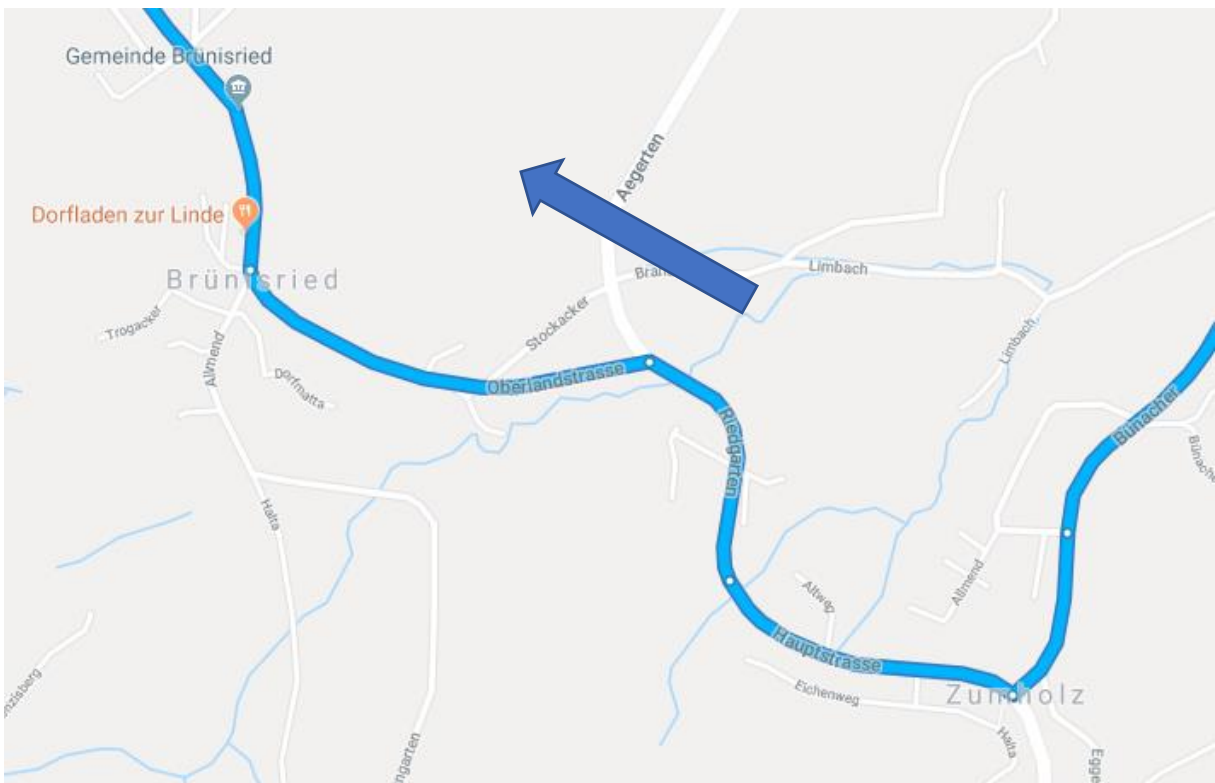
In Schwarzenburg! Bei Migros LINKS «GUGGISBERG»



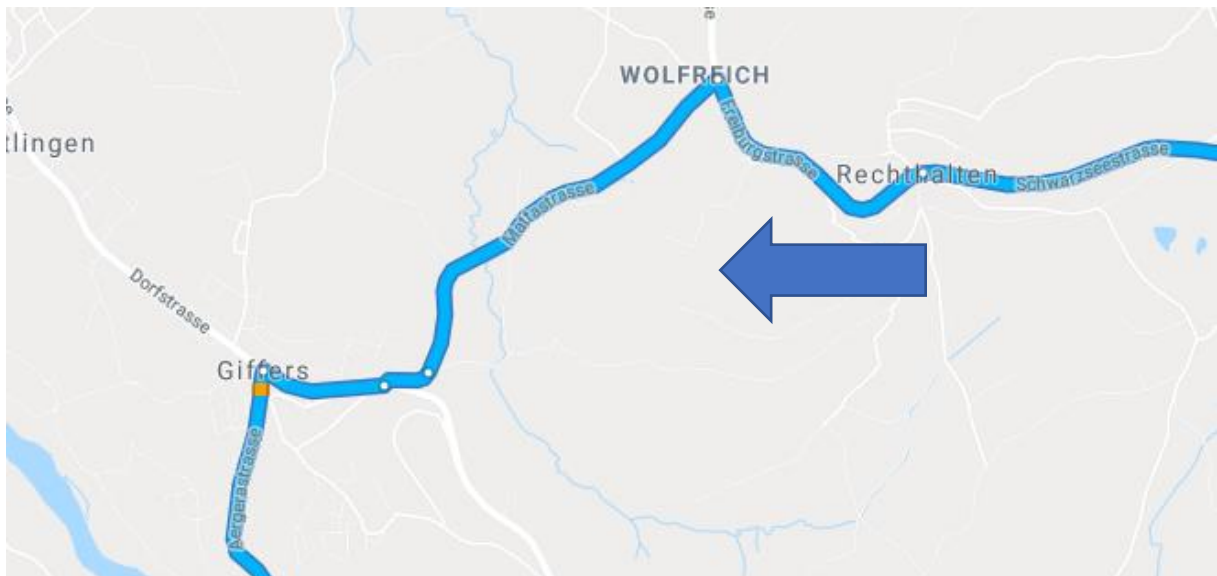
Auf der Hauptstrasse bleiben – (nicht nach Guggisberg)
Richtung Kantonsgrenze Bern/Freiburg – nächste
Gemeinde im Freiburg «ZUMHOLZ»



Dorf Zumholz rechts – danach - Brünisried



Wolfreich – Giffers – Le Morent – Rossens FR



58.00 km / 1Std 10min (15Min Pause)

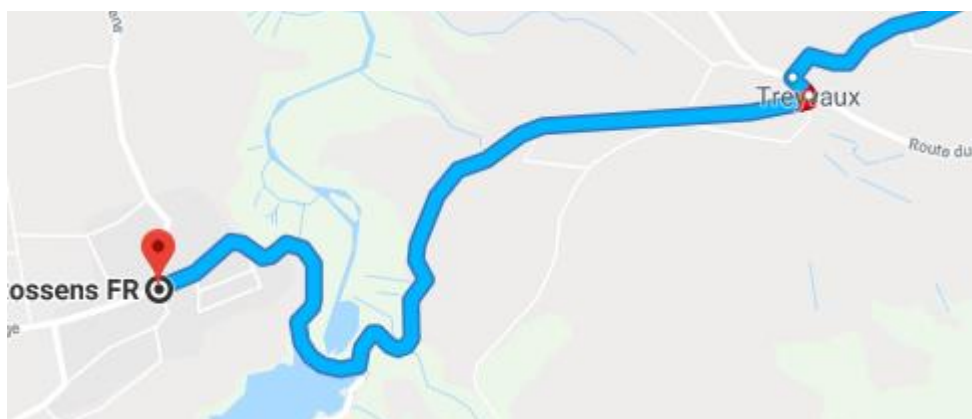
In Rossens HALT –

im Dorf hat es eine Beiz – Kaffee

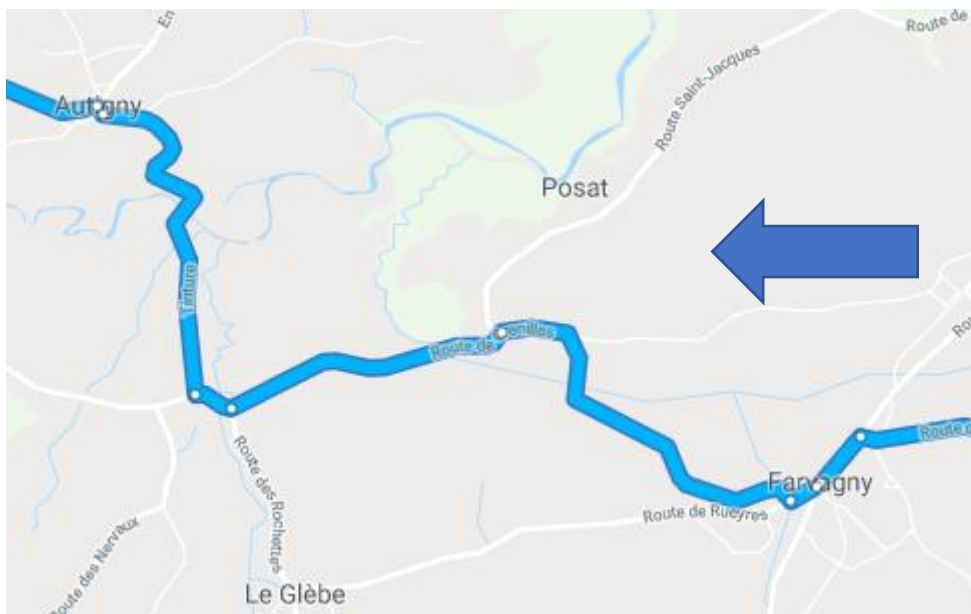
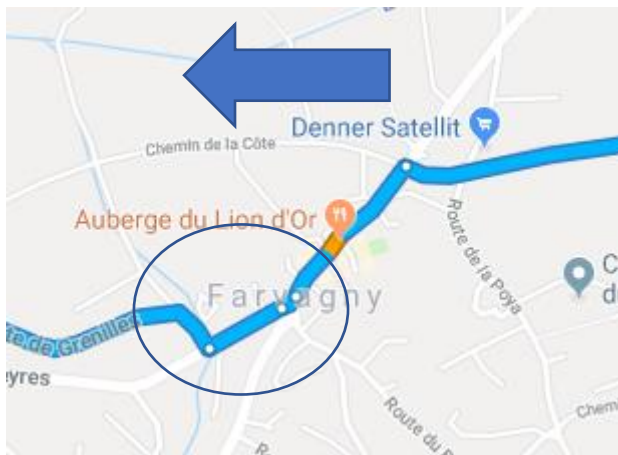
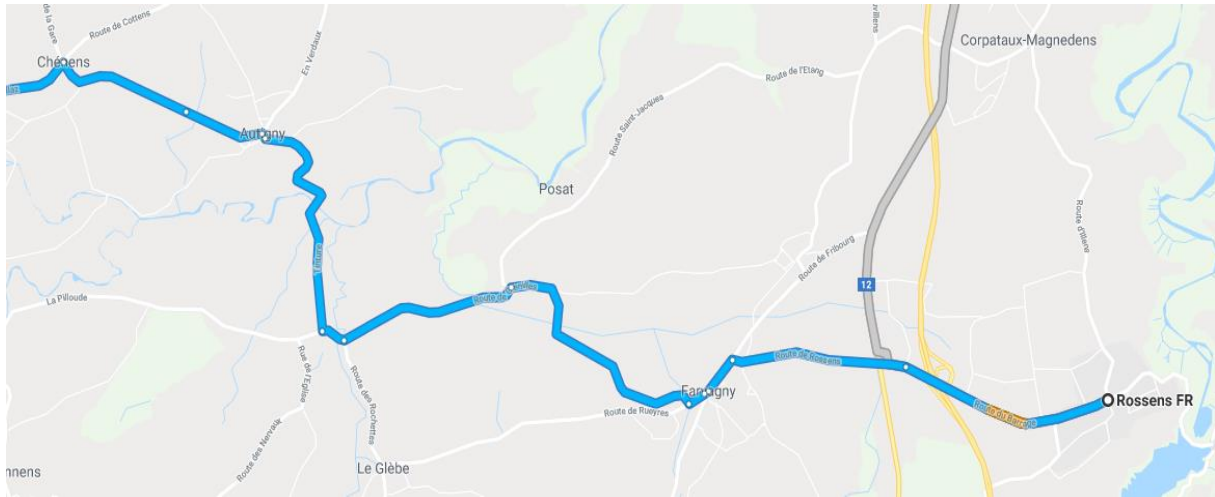
Tankstelle Dorfeingang

Ankunft: 15:40 Abfahrt: 15:55

Bis Yverdon 1Std 10min 59km



Rossens FR – Farvagny – Chénens - Macconnens



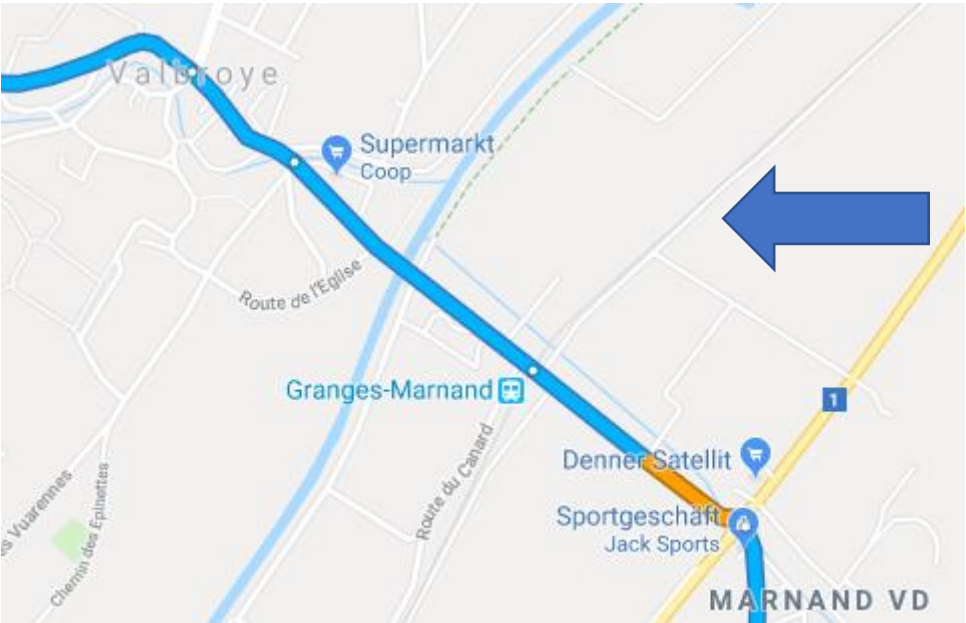
Chénens – La Folliaz



Châtonnaye – Sédeilles – Villarzel



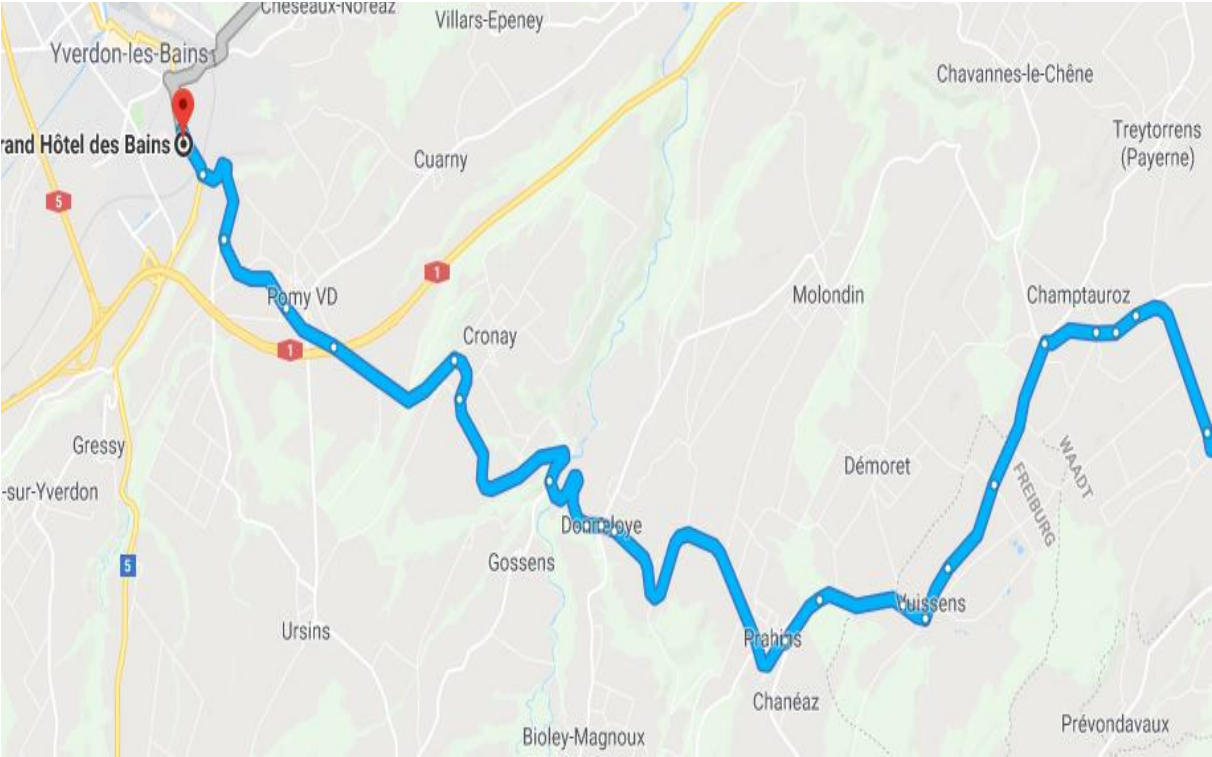
Marnand - Valbroye

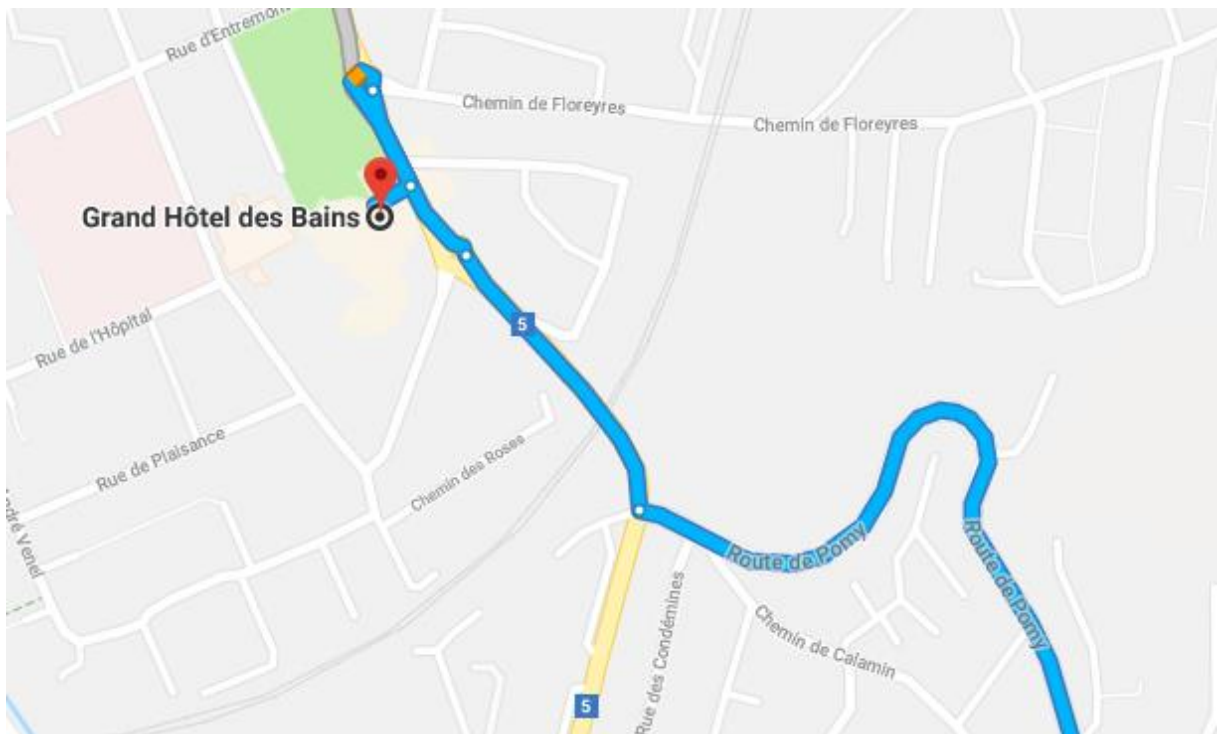


Cheiry – Combremont Le Petit - Champtauroz



Vuissens – Prahins – Donneloye – Cronay – Pomy – Yverdon-les Bains





Grand Hotel des Bains – WELCOME - !!!!

59km / 1Std 10min

Telefon Nummern:

Tourleiter:

Yves Hauser +41 79 206 44 07

TCS/Pannendienst 0800 140 140 (kostenpflichtig)

Notrufe Schweiz

144 Ambulanz, 117 Polizei, 118 Feuer

1414 Rega

Hotel: +41 (24) 424 64 64

AHCS

Fahrplan	Dauer		KM	Kum KM	Pausen / Ort
		HORGEN			1. Teil
08:45		Besammlung			A3 Stop / Tankstelle
09:00		Abfahrt	0.00		
	01:00	Fahrt	50.00		
10:00		Rothenburg	50.00		
	00:20	<i>Pause</i>			Ace Café
10:20		Abfahrt	50.00		
	00:35	Fahrt	26.00		
10:55		WILLISAU	76.00		2. Teil
	00:20	<i>Pause</i>			Bhf/Besammlung
11:15		Abfahrt	0.00		
	00:50	Fahrt	32.00		
12:05		Lüderenalp	32.00	108.00	
	00:45	<i>Mittagessen</i>			Restaurant
12:50		Abfahrt	32.00		
	01:20	Fahrt	60.60		
14:10		Kiesen	92.60	168.60	
	00:15	<i>Pause</i>			Tankstelle /Tamoil
14:25		Abfahrt	92.60	168.60	
	01:15	Fahrt	58.00		
15:40		Rossens/FR	150.60	226.60	(Tankstelle)
	00:15	<i>Pause</i>			Ortschaft
15:55		Abfahrt	150.60	226.60	
	01:10	Fahrt	59.00		
17:05		Yverdon IB	209.60	285.60	
	06:10	Fahrzeit			
	01:55	Pausen			
Autobahn					
ab Kiesen		Tamoil			
14:25		Abfahrt	0.00	0.00	
	01:00	Fahrt	99.00		Bern-Murten-Yverdon
15:25		Yverdon IB	191.60	267.60	Hotel